

**ÖTZ
TAL**

Sommerprogramm 2017

Veranstaltungen & geführtes Wanderprogramm

Zugestellt durch Post.at

naturpark-oetztal.at
oetztal.com/wandern



MIT UNTERSTÜTZUNG VON LAND UND EUROPÄISCHER UNION



Europäische
Landwirtschaft
des Jahres
2017
Mit Unterstützung von
der Europäischen Union



Inhalt

NATURPARK ÖTZTAL - ein Kurzporträt.....	4
NATURPARK ÖTZTAL - Karte.....	5
Wissenswertes.....	6
Anreise mit öffentlichen Verkehrsmitteln.....	7
Veranstaltungen (Vorträge, Wanderungen).....	8
Partner.....	18
Wöchentliche Veranstaltungen und Wanderungen.....	19
Anmeldung & Kontakt.....	32



Dem Berg ganz nah



Liebe Freunde des NATURPARKS ÖTZTAL,

die schönsten Naturplätze erwandern, den Blick fürs Detail öffnen und die unvergleichliche Gletscherlandschaft genießen - erleben Sie mit uns die großen & kleinen Wunder der einzigartigen, gewachsenen Ötztaler Natur- und Kulturlandschaft.

Wählen Sie aus 19 Themenwanderungen pro Woche im ganzen Tal und 20 attraktiven Vorträgen und Aktionen zu ganz speziellen Naturpark-Themen - die magische Vielfalt des Ötztales erwartet Sie und ihre Familie.

...und der Sommer ist da!

Wir freuen uns auf Sie!

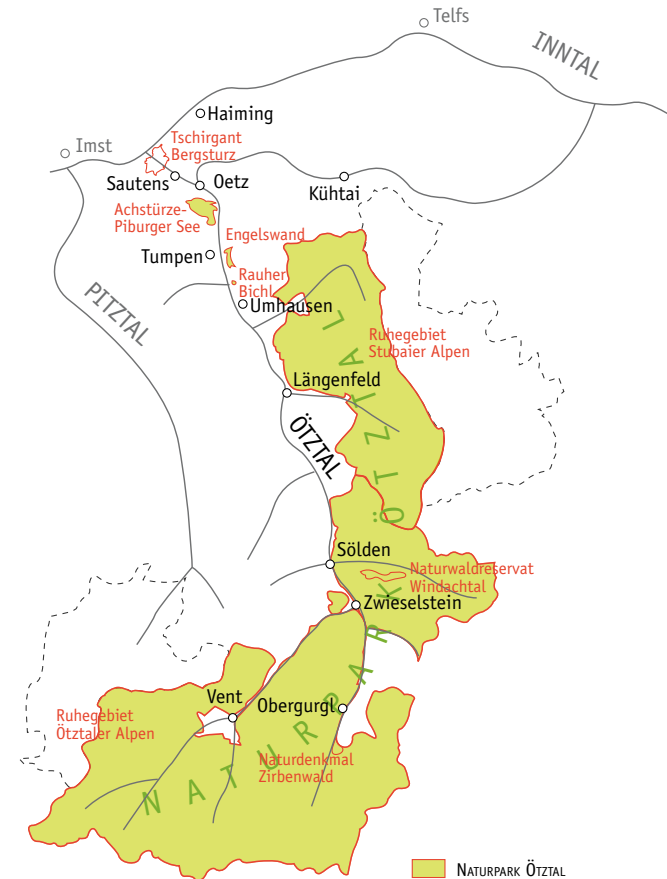
Ihr Team NATURPARK ÖTZTAL

NATURPARK ÖTZTAL - ein Kurzporträt

Der NATURPARK ÖTZTAL umfasst als übergreifendes Dach verschiedene Schutzgebiete im Ötztal. Er erstreckt sich von der Talsohle bis hinauf in alpines und hochalpines, von Gletschern geformtes Gebiet. Höchster Punkt ist die Ötztaler Wildspitze mit 3.774 m. Die Bergdörfer Vent (Wiege des Alpenvereins) und Obergurgl (höchstes Kirchdorf Tirols) sowie Niederthai/Umhausen und Gries/Längenfeld liegen im Herzen des NATURPARK ÖTZTAL und sind idealer Ausgangspunkt zur Erforschung des Gebiets.



Der NATURPARK ÖTZTAL beherbergt eine Reihe besonders naturnaher Gebiete: Die **Ruhegebiete Ötztaler Alpen** und **Stubai Alpen** faszinieren durch hochalpine Naturlandschaft mit ausgedehnten Gletscherflächen. Die **Naturwaldreservate** im **Windachtal** bei Sölden zeigen typische Zirbenbestände. Die steil aufragende Engelswand bei Umhausen wartet mit vertikal perfekt angepasster Flora und Fauna auf und ist als europäisches **Natura 2000-Schutzgebiet** und **Tiroler Naturschutzgebiet** ausgezeichnet. Das **Landschaftsschutzgebiet Achstürze-Piburger See** am Eingang des Ötztals besticht durch unvergleichliches Seeambiente und urige Felssturz-Landschaft.

Die Ziele des NATURPARK ÖTZTAL umfassen 5 Bereiche: Erhalt der Natur & Landschaft, Förderung der Erholung, der Bildung, der Forschung und der Regionalentwicklung. Die Verwaltung des NATURPARK ÖTZTAL obliegt dem gleichnamigen Verein mit Sitz in Obergurgl.





Wissenswertes

- Anmeldungen nur für Wanderungen erforderlich - Kontaktdaten siehe Rückseite, **Anmeldeschluss jeweils Vortag 18.00 Uhr!**
- Vorträge für Kinder bis 14 Jahre gratis
- Wanderungen € 7,00 pro Erwachsener, für Kinder unter 6 Jahre gratis, 7 - 14 Jahre € 5,00
- Wanderungen/Vorträge für Gäste von Naturpark Partnerbetrieben gratis (exkl. Zusatzkosten), sofern nicht anders angegeben!
- Wöchentliche Wanderungen für Gäste von Ötztal Premium Card Betrieben gratis (exkl. Zusatzkosten)
- Ötztal Card (gültig 15. Juni - 01. Oktober)
- Ötztal Premium Card (gültig 03. Juni - 08. Oktober) 
- Teilnehmerzahl (Einzelveranstaltungen) min. 3 - max. 20 Pers., sofern nicht anders angegeben
- Wöchentliche Wanderungen von Anfang Mai - Ende November
- [i Ö] – gratis Veranstaltung für Freiwillige im Einsatz für die Ötztaler Natur 
- Teilnahme auf eigene Gefahr - Bergausrüstung erforderlich: feste, knöchelhohe Bergschuhe, warme Kleidung, Regenschutz, Sonnenschutz, Getränke, Proviant
- Kurzfristige Änderungen bzw. Verschiebungen des Programms (zB durch Schlechtwetter) bleiben dem Veranstalter vorbehalten.
- Haftungsausschluss: Alle Angaben wurden sorgfältig recherchiert, sind aber ohne Gewähr. Es kann keine wie auch immer geartete Haftung für etwaige Unfälle und Schäden aufgrund der Nutzung dieses Folders erfolgen. Druck- und Satzfehler vorbehalten.

Linien-Nahverkehr ÖTZTAL



GANZ AUF DEINER LINIE

Erleben Sie das längste Seitental Tirols mit den öffentlichen Linien-Bussen. Dank zahlreicher Haltestellen lassen sich die Höhepunkte des Ötztales leicht erreichen.

Kommen Sie mit öffentlichen Verkehrsmitteln zu unseren Veranstaltungen und Wanderungen.

Information unter:

- www.vvt.at oder
- www.oetztalerbus.at - Ötztaler Verkehrsgesellschaft, T 05254 3550



www.naturpark-oetztal.at/vvt-oetztal

Aktuelle Abfahrtszeiten und
Fahrpläne am Handy unter
mobile.vvt.at



Fr, 30. Juni

Vom Flachs zum Leinen

Leinen und Schafwolle sind Naturmaterialien mit Geschichte im Ötztal. So spielte der Flachs-anbau über mehrere Jahrhunderte eine große Rolle. Erfahren Sie die Arbeitsschritte von der Aussaat des Flachses bis zum gewebten Stück Leinen. Erleben Sie die einzigartige Kunst des Handwebens an original alten Webstühlen.



Do, 06. Juli

Leben in Eis und Schnee

Die Oberflächen unserer Gletscher, Schneedecken oder auch Eishöhlen sind großflächig besiedelt von einer Vielzahl von Kleinstorganismen, die jedoch auch ganz empfindlich auf den Klimawandel reagieren. Dies wirft ein völlig neues Licht auf die Bedeutung dieser gefrorenen Welt unter dem Aspekt des Klimawandels.

Work
shop

Fr, 07. + Sa. 08. Juli

Fotografie für Einsteiger

Du interessierst dich für Fotografie? Der Workshop „Fotografie für Einsteiger“ ist speziell für Anfänger und widmet sich den wichtigsten Themen derameratechnik (Blende, Brennweite, Belichtung, Tiefenschärfe, ISO, Histogramm), sowie auch den Grundlagen der Bildgestaltung und des Bildaufbaus (goldener Schnitt).



Mi, 12. Juli

Süße Versuchung

Ein lokaler Experte entführt uns in die Wunderwelt der Bienenzucht. Nach dem Einführungsvortrag wandern wir zum Bienenstand, wo wir das fleißige Bienenvolk bei seiner wertvollen Arbeit hautnah bewundern. Im Anschluss steht eine genussvolle Verkostung dieses einmaligen Naturproduktes am Programm.

Kategorie	Betriebsbesichtigung
Treffpunkt	16.00 Uhr, Umhausen, Handweberei Doblander (Mühlweg 50, T 05255 5213)
Zugang	Von der Kirche Umhausen über die Horlachbachbrücke rechts ca. 300m
Dauer	1 h
Kosten	€ 5,00
Referentin	Cilli DOBLANDER, Handwebemeisterin

Kategorie	Vortrag
Ort/Verlauf	Obergurgl, Piccard-Saal
Beginn	20.30 Uhr
Dauer	1 h
Eintritt	€ 2,00
Referentin	Univ. Prof. Dr. Birgit SATTLER Inst. f. Ökologie, Univ. Innsbruck

Kategorie	Workshop, 2 Tage, pro Tag ca. 4 h
Ort/Verlauf	Längenfeld - Burgstein
Treffpunkte	1. Tag: 14.00 Uhr, 2. Tag: 09.00 Uhr, Ötztal Tourismus - Info Längenfeld
Ausrüstung	Fotoausrüstung inkl. Gebrauchsanweisung, Speicherkarten, Ersatz-Akku, Block mit Stift
Referenten	Mitglieder vom Fotoclub HELIGON
Kosten	€ 25,00

Kategorie	Vortrag, Wanderung, Verkostung
Ort/Verlauf	Längenfeld - Bienenstand „In der Klamm“
Treffpunkt	13.30 Uhr, Längenfeld, Tiroler Cafe
Dauer	halbtags
Kosten	Erw. € 7,00/Kinder € 5,00
Referent	Marcel KLOTZ, Imkermeister Längenfeld



Fr, 14. Juli

Gefiederte Gipfelstürmer

Begleiten Sie uns auf einem bunten Streifzug zu den Vögeln der alpinen Lagen des Naturparks – von den häufigen Kleinvögeln, wie Bergpieper, Alpenbraunelle und Steinschmätzer, bis hin zum majestätischen Bartgeier, dem größten Vogel der Alpen. Dabei kommen auch Geschichten aus dem Leben der Bergvögel nicht zu kurz.

Kategorie	Vortrag
Ort	Vent, Hotel Vent
Beginn	20.45 Uhr
Dauer	1 h
Eintritt	€ 2,00
Referent	Dr. Manfred FÖGER, Biologe, Ornithologe



So, 16. Juli

Naturpark Familienfest

„TRAUSCH‘T DU DI?“

Etwas Ungewöhnliches auszuprobieren?

Schon zum 10. Mal findet unser Naturpark Familienfest heuer statt! Diesmal wollen wir euch einladen, bei jedem Standl etwas Ungewöhnliches auszuprobieren. Ob wehrhafte Kräuter zu kosten, Unsichtbares zu ertasten, Bienen zu riechen, Wasser zu erkosten, den Kopf kühl und die Füße trocken zu behalten... Manchmal ist Überwindung, manchmal Geschicklichkeit oder einfach Neugier gefragt. Seid dabei und lasst euch überraschen!

Bei passenden Bedingungen startet auch wieder der Ötztal Ballon. Noch eine Überraschung wird unser neues Naturpark T-Shirt sein.

Family
Tipp

Ort	Umhausen/Niederthai, Tellerboden
Programm	13.00 Uhr Eröffnung 13.00 - 16.30 Uhr Erlebnisstandln 16.30 - 17.30 Uhr Konzert „RatzFatz“ 17.30 Uhr Ende
Kosten	Eintritt frei
Verpflegung	Niederthaier Bäuerinnen
Anreise Bus	12:30 Uhr ab Umhausen 18:00 Uhr ab Niederthai gegenüber ÖT Infobüro
Parken Shuttle	mit dem Naturpark Express in 5 min. zum Festgelände
Sonstiges	findet bei jder Witterung statt

Detailprogramm siehe www.naturpark-oetztal.at

Do, 20. Juli

Vom Getreide zum Brot

Nur ein Mal im Jahr wird sie in Betrieb genommen, die 300 Jahre alte Pirchhütter Kornmühle. Zusammen mit dem Mathies'n Bienenhaus aus dem Jahre 1911 blieb dieses einmalige Ensemble inmitten von Obergurgl bis heute erhalten. Stauen Sie, wie das alte Mühlwerk Getreide mahlt und verkosten Sie das köstlich frische Brot.

Kategorie	Vortrag, Besichtigung, Brotverkostung
Ort	Obergurgl-Zentrum, Mühlplatz
Treffpunkt	14.00 Uhr, Ötztal Tourismus - Information Obergurgl
Dauer	halbtags
Kosten	€ 5,00 (inkl. 1 Brot/Pers.)
Referenten	Gertrud und Hubert KÖLER, Kultourismus Gurgl



Fr, 28. Juli

Fledermausnacht

Wer kennt sie nicht die Schaurmärchen aus der Kindheit über Fledermäuse, die sich in den Haaren verfangen. Mittlerweile hat sich das Image der nächtlichen Jäger deutlich gebessert. Auf jeden Fall lohnt es sich mehr über ihre Lebensweise zu erfahren. Mit etwas Glück können wir einige Exemplare sogar aus der Nähe beobachten.

Kategorie	Vortrag, leichte Wanderung
Ort	Piburg, Piburger See
Treffpunkt	20.00 Uhr, Piburg, Parkplatz Hotel Seerose
Dauer	2 h
Kosten	Erw. € 7,00/Kinder € 5,00
Referent	Mag. Anton VORAUER, Biologe, Fledermausexperte

So, 30. Juli - So, 13. Aug. **ARTEVENT**
NATUR - KULTUR - LITERATUR

ARTEVENT

ARTEVENT ist ein Kulturhöhepunkt im Ötztal. Über zwei Wochen im August erleben Sie auf vielfältige Weise den grenzübergreifenden Natur- und Kulturraum der Ötztaler Alpen. Die „Freiluftgalerie“ B-ART-EB`NE-WEG, die Buchausstellung BERG-Lese, ein Kindernachmittag mit Naturpark-Zelt, Spezialvorträge und Themenwanderungen, Musik uvm sind Teil des Programms.

Auf Wander[SCHAF]t

Filme	„Wege der Schafe“, „Schafe, Schneefelder, Sommerweiden“
Ausstellungen	„Bergsteigerkapelle“ + „Sportalm“
Für Kinder	Kindernachmittag mit Naturpark-Zelt
Lesung	aus dem Krimi „Kommissar Engel und die Politik der Schafe“, Sagen- + Geschichtenwanderung mit Frau Wolle
Details siehe	www.vent.at/artevent



Mi, 02. August

ARTEVENT
NATUR - KULTUR - LITERATUR

Vend vallis Snals

Der Fund des mehr als 5000 Jahre alten Eismannes nahe dem Tisenjoch unterstreicht auf spektakuläre Weise eine bis heute lebendige Beziehung zwischen den Siedlungen beidseits des Alpenhauptkammes. Dabei haben sich die Kulturlandschaft, ihre Nutzung und der Mensch in vielem verändert, sind aber auch in manchem gleich geblieben.

Kategorie	Vortrag
Ort	Vent, Hotel Vent
Beginn	20.45 Uhr
Dauer	1 h
Eintritt	Gratis
Referent	Univ.-Prof. Mag. Dr. Kurt SCHARR Prof. für Österr. Geschichte, Inst. f. Geschichtswissenschaften & Europ. Ethnologie, Univ. Innsbruck



Sa, 05. August

Ameisenkartierung

Die Schwedische Kerbameise (*Formica suecica*) hat ihren einzigen bekannten Verbreitungspunkt in den Alpen im hintesten Ötztal. Das genaue Verbreitungsareal dieser seltenen Ameise ist aber bis heute nicht bekannt und daher ist es für ihren Schutz dringend notwendig festzustellen, wo weitere von ihr gebaute Nester vorkommen.

Kategorie	Freiwilliger Einsatz für die Natur
Ort	Längenfeld, Vordere Sulztalalm
Treffpunkt	10.00 Uhr, Gries, Parkplatz
Dauer	Amberger Hütte bis ca. 16.00 Uhr
Sonstiges	Bergausrüstung, GPS-Geräte und weitere Fachausrüstung werden zur Verfügung gestellt; gratis Abschlussessen

[i ö]



Do, 10. August



Die Forschung am Gipfel

Die extremen Bedingungen in den Gipfelregionen machen diesen Lebensraum besonders interessant für Naturforschende. Schließlich hatten die Gipfel der Alpen nicht nur einen entscheidenden Einfluss auf die Flora und Fauna Mitteleuropas, es lassen sich durch deren Untersuchung auch wertvolle Rückschlüsse auf die zukünftige Vegetationsentwicklung ziehen.

Do, 17. August

Pilze: giftig oder gschmackig

An diesem Abend haben alle interessierte Einheimische und Gäste die Möglichkeit, einen umfassenden Einblick in die Welt der heimischen Pilze zu erhalten. Das richtige Sammeln von Pilzen, Zubereitungs- und Konservierungsmöglichkeiten werden ebenso besprochen wie Merkmale, die für die Pilzbestimmung wichtig sind.

Fr, 18. August

Vom Flachs zum Leinen

Leinen und Schafwolle sind Naturmaterialien mit Geschichte im Ötztal. So spielte der Flachs-anbau über mehrere Jahrhunderte eine große Rolle. Erfahren Sie die Arbeitsschritte von der Aussaat des Flachses bis zum gewebten Stück Leinen. Erleben Sie die einzigartige Kunst des Handwebens an original alten Webstühlen.

Do, 24. August

Kraftquelle NATUR

Dieser Wanderworkshop richtet sich an alle, die auf der Suche nach einer Quelle der Ruhe und Erholung vor dem oft allzu hektischen Alltag sind. Umgeben vom Grün der Bäume, den Moosen und Flechten des Waldes genießen wir bewusst einige Stunden in der Natur. Nehmen Sie zahlreiche Tipps mit nach Hause.

Kategorie	Vortrag
Ort	Obergurgl, Piccard-Saal
Beginn	20.30 Uhr
Dauer	1 h
Kosten	€ 2,00
Referent	Dr. Nikolaus SCHALLHART, Wissenschaftlicher Koordinator, AFO der Universität Innsbruck

Kategorie	Vortrag
Ort	Umhausen, Kurzentrum, Kursaal
Beginn	19.30 Uhr
Dauer	1 h
Kosten	€ 2,00
Referent	Mag. Eberhard STEINER, Biologe

Kategorie	Betriebsbesichtigung
Treffpunkt	16.00 Uhr, Umhausen, Handweberei Doblander (Mühlweg 50, T 05255 5213)
Zugang	Von der Kirche Umhausen über die Horlachbachbrücke rechts ca. 300m
Dauer	1 h
Kosten	€ 5,00
Referentin	Cilli DOBLANDER, Handwebemeisterin

Kategorie	leicht (Gz 1 h, ↑↓ 120 Hm)
Orte/Verlauf	Sautens - Forchet - Sautens
Treffpunkt	09.30 Uhr, Sautens, Sportplatz
Rückkehr	ca. 13.00 Uhr
Kosten	Erw. € 7,00/Kinder € 5,00
Referentin	Monika MITTERWALLNER, Naturführerin



Do, 31. August

Klimazeuge Gletscher

Seit dem Mittelalter sind die Gletscher im Ötztal so wie die meisten Alpengletscher mehrmals vorgestoßen und zurückgegangen. Sie haben eindrucksvolle Spuren in der Landschaft hinterlassen. Die Wirkung der Gletscherschwankungen auf den Wasserkreislauf des Gebirges wird anhand von Messungen und Modellrechnungen gezeigt.

Kategorie	Vortrag
Ort	Vent, Hotel Vent
Beginn	20.45 Uhr
Dauer	1 h
Eintritt	€ 2,00
Referent	Wolfgang GURGISER, PhD, Institut für Meteorologie und Geophysik, Univ. Innsbruck


Work
shop

Fr, 15. + Sa, 16. September

Fotografie für Fortgeschrittene

Wir beschäftigen uns vermehrt mit den Elementen der Bildgestaltung zB Leading Lines, Arten der Belichtungsmessung sowie das Freistellen von Motiven. Das Hauptmotiv in den Fokus zu bringen und trotzdem ein rundherum harmonisierendes Bild entstehen lassen, ist das Besondere. Weiteres behandeln wir die Fokus-Arten sowie deren Benützung zum Beispiel: Portrait, Landschaft,...

Kategorie	Workshop, 2 Tage, pro Tag ca. 4 h
Ort/Verlauf	Umhausen - Niederthai
Treffpunkte	1. Tag: 14.00 Uhr, 2. Tag: 09.00 Uhr, Ötztal Tourismus - Umhausen
Ausrüstung	Fotoausrüstung inkl. Gebrauchs- anweisung, Speicherkarten, Ersatz- Akku, Block mit Stift
Referenten	Mitglieder Fotoclub HELIGON
Kosten	€ 25,00



Do, 28. Sept. + Do, 05. + 12. + 19. Okt.

Fruchtgenuss zum Anbeißen

Geführte Genusswanderung auf der Apfelstraße – Mehr als 60.000 Obstbäume werden im sonnigen Trockengebiet des des Inntals entlang der Apfelstraße gezogen. Der Oberländer Apfel, ob Boskop, Topaz oder Mairac, verdankt sein Aroma den kalten Nächten, den hohen Tagestemperaturen und dem gehaltvollen Boden.

Kategorie	leicht, Betriebsbesichtigung
Ort/Verlauf	Gemeindeamt - Magerbach – Inn- brücke - Richtung Simmering/Silz – Obstlager Haiming - Gemeindeamt
Treffpunkt	09.30 Uhr, Haiming, vor Gemeindeamt
Dauer	3 h
Kosten	Erw. € 7,00/ Kinder € 5,00
Leistungen	Besichtigung der Apfelplantagen, des Apfellagers, Verkostung


Unser
Tipp

NATURPARK ÖTZTAL

Infopoint Ambach

Behalten Sie den Überblick: Willkommen im „Empfangszimmer“ des NATURPARK ÖTZTAL im Ötztal Tourismus Infopoint in Ambach. Der erste von insgesamt sechs Infopoints im Ötztal zeigt ein 3,7x2,30 Meter großes naturgetreues Relief, auf dem mit Hilfe eines Laserstrahls zu den naturkundlichen und kulturhistorischen Besonderheiten des Tales navigiert werden kann.

Öffnungszeiten:
MO–FR: 9–13 Uhr / 14–17 Uhr

Adresse:
Ötztal Tourismus - Infopoint Ambach
Ambach 26
6433 Oetz



Niederthaier
BÄURINNEN



Bergrettung
Niederthai



Jeden Samstag

Naturführung mit „AHA“ Effekt

Erleben Sie die Vielfalt unserer Natur aus der Sicht eines Naturführers. Natürlich ist der große, mächtige Baum beeindruckend, aber speziell die kleinen, oft unscheinbaren Lebewesen in unserer wahren WUNDERWELT sind absolut sehenswert. Begleiten Sie unseren ausgebildeten Naturführer und gehen Sie gemeinsam auf Entdeckungsreise. Dabei nehmen wir das Spezialfernglas von Swarovski immer wieder zu Hilfe. Waldkräuter, Wiesenblumen, die kleine und große Tierwelt, ja sogar ein einzelner Wassertropfen wird plötzlich zu einem wahren Natur-Highlight. Begegnen Sie der Ötztaler Natur mit allen Sinnen...

Kategorie	leicht (Gz 2 h, ↑ ↓ 150 Hm)
Ort/Verlauf	Wanderung je nach Jahreszeit
Rückkehr	ca. 12.00 Uhr
Kosten	Erwachsene € 7,00/ Kinder € 5,00

Umhausen

06. Mai - 18. November

Termine	06. + 20. Mai, 03. + 17. Juni, 01. + 15. + 29. Juli, 12. + 26. Aug, 09. + 23. Sept, 07. + 21. Okt, 04. + 18. Nov,
Treffpunkt	09.30 Uhr, Ötztal Tourismus Information Umhausen

Längenfeld

13. Mai - 25. November

Termine	13. + 27. Mai, 10. + 24. Juni, 08. + 22. Juli, 05. + 19. Aug, 02. + 16. + 30. Sept, 14. + 28. Okt, 11. + 25. Nov,
Treffpunkt	09.30 Uhr, Ötztal Tourismus Information Längenfeld



jeden Montag
05. Juni - 02. Oktober



Wilde Auerklamm

Die Wanderung ist definitiv ein echter Geheimtipp oder haben Sie schon mal was von der „Teufelsschmiede“ und der „Ruine Auenstein“ gehört? Am Weg erhaschen wir Blicke in die wildromantische Felsenschlucht der Auerklamm, ein ökologisch höchst wertvoller Lebensraum für spezielle Pflanzen und Tiere.



jeden Mittwoch
12. Juli - 06. September



Imposanter Tschirgant

Den ersten Anstieg bewältigen wir ganz bequem per Hüttentaxi und fahren zur Karröster Alm. Dann wird's sportlicher und wir wandern durch dichte Latschenfelder hinauf zum Tschirgant 2370m. So interessant wie seine Geschichte, ist auch die sehr abwechslungsreiche Wanderung zum imposanten Tschirgant.



jeden Freitag
09. - 30. Juni + 08. - 29. Sept.



Bergsturzwald „Forchet“

Dieses weitläufige, mit Kiefern bestockte Gelände am Eingang des Ötztals entstand durch ein außergewöhnliches Bergsturzereignis aus der Flanke des mächtigen Tschirgants. Eine informative Rundwanderung durch dieses beeindruckende Gebiet - von unserem Naturparkführer ganz einfach und verständlich erklärt...



jeden Freitag
07. Juli - 01. September



...abends mit der Laterne

Spannende Geschichten und Sagen aus dem Ötztal werden erzählt, Baumgeister aus Naturmaterialien sollen entstehen und nebenbei werden wir bestimmt auch das eine oder andere Tierlein in der Dämmerungszeit entdecken. Bei Dunkelheit zünden wir unser Laternenlicht an und wandern mit vielen Eindrücken zurück ins Dorf.

Kategorie mittel (Gz 4 h, ↑ 400 Hm ↓ 300 Hm)
Ort/Verlauf Bustransfer zum Infopoint Ambach - Teufelsschmiede - Auerklamm - Ruine Burg Auenstein - Oetzerau - Oetz
Treffpunkt 09.00 Uhr, Ötztal Tourismus - Information Oetz
Rückkehr ca. 14.30 Uhr
Kosten Erw. € 7,00/Kinder € 5,00 + Bus (aktueller Tarif)

Kategorie anspruchsvoll (Gz 5,5 h, ↑↓ 900 Hm)
Ort/Verlauf Oetz - Taxi Karröster Alm - Tschirgant - Bergwacht Hütte - Karröster Alm - Taxi Oetz
Treffpunkt 08.00 Uhr, Ötztal Tourismus - Information Oetz
Rückkehr ca. 16.00 Uhr
Kosten Erw. € 7,00/Kinder € 5,00 + Taxi (Erw. € 20,00/Kinder € 10,00)

Kategorie leicht (Gz 2 h, ↑↓ 120 Hm)
Ort/Verlauf Sautens - Forchet - Tschirgantblick - Sautens
Treffpunkt 10.00 Uhr, Sautens Sportplatz/ Kreuzkapelle
Rückkehr ca. 13.00 Uhr
Kosten Erw. € 7,00/Kinder € 5,00

Kategorie leicht (Gz 1,5 h, ↑↓ 120 Hm)
Ort/Verlauf Oetz - Wellerbrücke - Oetz
Treffpunkt 20.00 Uhr, Ötztal Tourismus - Information Oetz
Rückkehr ca. 22.30 Uhr
Kosten Erw. € 7,00/Kinder € 5,00



jeden Montag
03. Juli - 25. September



Weitblick vom Hohen Stein

Auf dem Weg zu unserem ganz besonderen Aussichtspunkt, den „Hohen Stein“ wird uns die Naturführerin und Kräuterpädagogin besondere Ötztaler Kräuter näher bringen. Durch den einmaligen Blick über das „lange Feld“ = Längsfeld stellen wir uns weitere spannende Fragen wie zum Beispiel: Seit wann gibt es das Ötztal?

Kategorie mittel (Gz 2,5 h, ↑↓ 250 Hm)
Ort/Verlauf Niederthai - Hoher Stein - Wiese - Niederthai
Treffpunkt 10.00 Uhr, Ötztal Tourismus - Information Niederthai
Rückkehr ca. 15.00 Uhr
Kosten Erw. € 7,00/Kinder € 5,00



jeden Dienstag
06. Juni - 03. Oktober



Schäferweg im Horlachtal

Eine abwechslungsreiche Naturparkwanderung führt uns von Niederthai hinein zu den Horlachtaler Almen. Der Schäferweg, ein Rundwanderweg auf einer Höhe von über 2200 Metern gibt uns einen Einblick in die Arbeit der Hirten und Bauern. Hier oben öffnet sich das Tal mit seinen einzigartigen Naturschönheiten.

Kategorie mittel (Gz 4,5 h, ↑ 400 Hm, ↓ 650 Hm)
Ort/Verlauf Taxi Larstigalm - Finstertaler Sennhütte - Schweinfurter Hütte - Bergmahderweg - Niederthai
Treffpunkt 08.30 Uhr, Ötztal Tourismus - Information Niederthai
Rückkehr ca. 15.00 Uhr
Kosten Erw. € 7,00/Kinder € 5,00 + Taxi (lt. aktuellen Tarifen)



jeden Donnerstag
08. Juni - 05. Oktober



Magischer Gipfel

Die hochalpine Natur der Ötztaler Alpen hat viel zu bieten. Bis in die höchsten Lagen hinauf bewirtschaftete Almen, karge, felsdurchsetzte, mächtige Urlandschaften und idyllische Bächlein inmitten einer farbenprächtigen Pflanzenvielfalt. Am Weg zum ersten Karkopf (2513 Meter) lernen wir diese einzigartige, bunte Vielfalt näher kennen.

Kategorie mittel (Gz 6 h, ↑↓ 700 Hm)
Ort/Verlauf Hüttentaxi - Vord. Tumpenalm - erster Karkopf - Armelenhütte - Hüttentaxi Umhausen
Treffpunkt 08.40 Uhr, Ötztal Tourismus - Information Umhausen
Rückkehr ca. 17.00 Uhr
Kosten Erw. € 7,00/Kinder € 5,00 + Transfer (lt. aktuellen Tarifen)

€



Unser
Tipp

Jeden Donnerstag
15. Juni - 19. Oktober

Die Wunderfaser

Bei der Führung kann der gesamte Wertschöpfungsprozess der heimischen Schafwolle - von der Anlieferung durch den Schafhalter bis zum fertigen Produkt - besichtigt werden. Zudem wird auf die Geschichte der Woll- & Flachsverarbeitung im Ötztal eingegangen. Individuelle Fragen werden beantwortet.

Kategorie Betriebsbesichtigung
Treffpunkt 14.00 Uhr, Umhausen, Ötztaler Schafwollzentrum (Lehnputz 2-4, T 05255 5293)
Zugang Von der Kirche Umhausen über die Horlachbachbrücke links ca. 300 m
Dauer 45 min.
Kosten Erw. € 3,-/Kinder frei
Referent Joachim REGENSBURGER




jeden Mittwoch
14. Juni - 27. September



4-Seenweg

Kein See ist wie der andere. Jeder hat seinen Charakter, seine Farbe, seine Form. Die 4-Seen-Wanderung hoch über Längenfeld beginnt bereits über der Waldgrenze. An einem der vier Gebirgsseen legen wir eine Kneipp-Pause ein und tanken wieder neue Kraft und Energie.



jeden Freitag
30. Juni - 29. September



Kraftquell Lehner Wasserfall

Erfahren sie bei dieser Wanderung vieles über Kultur, Geschichte, Landschaft und Menschen im Ötztal. Einen bemerkenswerten Zwischenstopp gibt es beim Ötztaler Heimat- und Freilichtmuseum. Anschließend geht's hinauf zur Hängebrücke und über die Treppen zur genialen Aussichtsplattform.



jeden Sonntag
18. Juni - 01. Oktober



Gipfelglück - Hochgutegg

Ein idyllischer, recht anspruchsvoller Weg, führt uns hinauf zur urigen Nisslalm. Wir wandern weiter hinauf, wo sich die Blicke zu den umliegenden Tälern öffnen. Oben am Gipfel auf 2336 m wird uns bewusst, wie hier die Gletscher mit all ihren Kräften gearbeitet haben. Ein Platz zum Verweilen...



NATURPARK ÖTZTAL

Wandern mit öffentlicher Anreise - WÖFFI

Wir haben eine bunte Auswahl an Wanderungen, von Talbeginn bis ins hintere Ötztal, von leicht bis anspruchsvoll, ein- und mehrtägig, für Sie zusammengestellt. Die Ausgangspunkte aller Wanderungen sind problemlos mit öffentlichen Verkehrsmitteln erreichbar.

Jetzt heißt es nur noch: Einsteigen und sich mit Blick aus dem Fenster auf die Tour einstellen. Wir wünschen Ihnen genussreiche Natur- und Bergerlebnisse ohne Auto!

www.naturpark-oetztal.at/wandern

Kategorie	anspruchsvoll (Gz 7 h, ↑ 1000 Hm ↓ 1050 Hm)
Ort/Verlauf	Taxi Leckalm - Plattachsee - Weißensee - Spitzigsee - Hauersee - Taxi Längenfeld
Treffpunkt	08.30 Uhr, Ötztal Tourismus - Information Längenfeld
Rückkehr	ca. 16.45 Uhr
Kosten	Erw. € 7,00/Kinder € 5,00 + Taxi (lt. aktuellen Tarifen)

Kategorie	leicht (Gz 3 h, ↑↓ 300 Hm)
Ort/Verlauf	Längenfeld - Heimatmuseum - Lehner Wasserfall - Längenfeld
Treffpunkt	10.00 Uhr, Ötztal Tourismus - Information Längenfeld
Rückkehr	ca. 14.00 Uhr
Kosten	Erw. € 7,00/Kinder € 5,00

Kategorie	mittel (Gz 5 h, ↑↓ 720 Hm)
Ort/Verlauf	Gries - Nisslalm - Hochgutegg - Nisslalm - Gries
Treffpunkt	08.30 Uhr, Ötztal Tourismus - Information Längenfeld
Rückkehr	ca. 15.45 Uhr
Kosten	Erw. € 7,00/Kinder € 5,00 + Bus (lt. aktuellem Tarif)



jeden Dienstag
27. Juni - 26. September



Sölder Naturvielfalt

Dass Tourismus und Natur auch gut harmonisieren können, wird bei dieser Wanderung deutlich. Nebenerwerbsbauern pflegen die Landschaft und lassen diese jeden Sommer wieder aufs Neue erblühen. Orchideen, bunte Blumenwiesen sowie herrlich duftende Bergkräuter werden uns rund um die Gaislachener Alpen überraschen.

Kategorie mittel (Gz 5 h, ↑ 80 Hm ↓ 850 Hm)
Ort/Verlauf Sölden - Bergbahn Gaislachkogel - Gaislach Alm - Zwieselstein - Kühtrainschlucht - Sölden
Treffpunkt 09.00 Uhr, Ötztal Tourismus - Information Sölden
Rückkehr ca. 16.00 Uhr
Kosten Erw. € 7,00/Kinder € 5,00



jeden Donnerstag
29. Juni - 28. September



Söldens stille Seite

Vom Fiegl's Gasthaus durchwandern wir das Naturwaldreservat Windachtal. Ein einzigartiger bis zu 300 Jahre alter Lärchen-Zirbenwald dominiert in dieser Gegend. Wir begegnen steilen Bergmähdern und original Ötztaler Almhütten (sog. Thayen). Der Höhepunkt der Wanderung ist der Brunnenkogel mit dem Brunnenkogel Haus.

Kategorie anspruchsvoll (Gz 7 h, ↑↓ 800 Hm)
Ort/Verlauf Bus Sölden - Fiegl's Gasthaus - Brunnenkogel/Haus - Brunnenbergalm - Bus nach Sölden
Treffpunkt 07.00 Uhr, Ötztal Tourismus - Information Sölden
Rückkehr ca. 16.30 Uhr
Kosten Erw. € 7,00/Kinder € 5,00 + Bus + Hüttentaxi (lt. Tarifen)



jeden Samstag
01. Juli - 30. September



Wunderbare BLICKpunkte

Begleiten Sie uns auf dieser Rundwanderung, bei der uns besondere Panoramablicke fesseln. Ein Schwenk zu den Stubai Alpen mit der imposanten Hochstuba-Hütte, ein Blick hinein ins bekannte Timpelstal. Uns zu Füßen liegt Sölden und im Hintergrund erkennen wir den wunderbar gelegene Brunnenkogel sowie den Naderkogel.

Kategorie mittel (Gz 3 h, ↑ 20 Hm ↓ 700 Hm)
Ort/Verlauf Sölden - Bus/Hochsölden - Dr. Bachmannweg - Leiterbergalm - Edelweißhütte - Sölden
Treffpunkt 09.45 Uhr, Ötztal Tourismus - Information Sölden
Rückkehr ca. 14.00 Uhr
Kosten Erw. € 7,00/Kinder € 5,00 + Bus (lt. aktuellem Tarif)



Mitglied werden

NATURPARK ÖTZTAL

Förderndes Mitglied

Mit einer Mitgliedschaft unterstützen Sie die Arbeit des NATURPARK ÖTZTAL.

Vorteile für Mitglieder: regelmäßige Infos zu den Naturpark Tätigkeiten, Nutzung des Foto- und Literaturarchivs, neue Broschüren/Publicationen gratis!

Unsere Beiträge:

Einzelpersonen	€ 15,00/Jahr
Vereine und Kleinbetriebe	€ 50,00/Jahr
Gewerbebetriebe	€ 100,00/Jahr

Jetzt Mitglied werden unter:
www.naturpark-oetztal.at/mitglied



jeden Montag
26. Juni - 11. September



Gletscher erleben

Die Aussicht auf 21, großteils vergletscherte Dreitausender ist einfach atemberaubend. Über den Hohe Mut Sattel nähern wir uns den eindrucksvollen, lebenden Gletscherkolossen an. Dabei erfahren wir Merk-Würdiges über die jahrzehntelangen, wissenschaftlichen Forschungen im Rotmoostal.



jeden Freitag
30. Juni - 15. September



Lebens(t)räume entdecken

Unterwegs auf der Seenplatte im zentralen Teil des Naturparks Ötztal begegnen wir einer außerordentlichen hochalpinen Vielfalt. Als Überbleibsel der eiszeitlichen Vergletscherung entstanden idyllische Seen und einsame Kare mit reißenden Bächen. Wasser ist hier allgegenwärtig...



jeden Sonntag
25. Juni - 10. September



Archäologischer Rundweg

Welche Spuren hinterließen die Menschen im Laufe der Jahrtausende im Ötztal? Die Gegend um Obergurgl birgt erstaunlich reichhaltige archäologische Schätze. Der Archäologische Rundwanderweg Obergurgl führt an der Alm „Beilstein“ vorbei, die als eine der am besten untersuchten Fundstellen im Alpenbereich gilt.



Unser
Tipp

NATURPARK ÖTZTAL

Newsletter

Wollen Sie über unsere aktuellen Wanderungen, Vorträge und Aktionen am Laufenden bleiben? Wir informieren Sie gerne via E-Mail.

Unsere Newsletter sind selbstverständlich kostenlos und unverbindlich und Sie können sich jederzeit wieder abmelden.

Freuen Sie sich über regelmäßige Neuigkeiten mit Wissenswertem über Pflanzen und Tiere, geplante Wanderungen, Bücherempfehlungen und vielem mehr! Also, verpassen Sie nichts und schreiben Sie sich ein!

Anmeldelink:
www.naturpark-oetztal.at/newsletter

Kategorie mittel (Gz 5 h, ↑ 130 Hm ↓ 860 Hm)
Ort/Verlauf Bergfahrt Obergurgl - Hohe Mut - Rotmoosferner - Obergurgl
Treffpunkt 09.00 Uhr, Ötztal Tourismus - Information Obergurgl
Rückkehr ca. 16.00 Uhr
Kosten Erw. € 7,00/Kinder € 5,00 + Bergfahrt (lt. aktuellen Tarifen)

Kategorie mittel (Gz 5 h, ↑↓ 670 Hm)
Ort/Verlauf Obergurgl - Seenplatte - Lenzenalm - Bus nach Obergurgl
Treffpunkt 09.00 Uhr, Ötztal Tourismus - Information Obergurgl
Rückkehr ca. 16.00 Uhr
Kosten Erw. € 7,00/Kinder € 5,00 + Bus (lt. aktuellen Tarifen)

Kategorie mittel (Gz 4 h, ↑↓ 400 Hm)
Ort/Verlauf Obergurgl - Ramolweg - Kuppelalm - Beilstein - Zirbenwald - Zirbenalm
Treffpunkt 10.30 Uhr, Ötztal Tourismus - Information Obergurgl
Rückkehr ca. 15.30 Uhr
Kosten Erw. € 7,00/Kinder € 5,00



jeden Montag
12. Juni - 25. September



Arnika, Ötzi & Co...

Die Wanderung bietet botanische und historische „Schmankerln“. Von Vent führt der Anstieg durch einen ursprünglichen Zirbenwald hinauf zum Mutsbühel. Im Nahbereich des berühmten „Ötzi“-Fundortes finden sich spannende Hinweise auf die frühe menschliche Besiedelung des Tales.

Kategorie mittel (Gz 4 h, ↑↓ 450 Hm)
Ort/Verlauf Vent - Mutsbühel - Ramolalm (unbewirtschaftet) - Vent
Treffpunkt 09.45 Uhr, Ötztal Tourismus - Information Vent
Rückkehr ca. 16.00 Uhr
Kosten Erw. € 7,00/Kinder € 5,00



jeden Mittwoch
14. Juni - 27. September



Gletscher, Geologie, Geschichte

Die weiten Kare am Fuße „ihrer Majestät“, der Wildspitze (3.774m), sind stille Zeugen einer vergangenen Zeit. Ziel dieser hochalpinen Wanderung ist die Breslauer Hütte hoch über Vent. Am Weg tauchen wir ein in die atemberaubende Welt der Gletscher, der Steine und deren vielseitige Geschichte.

Kategorie mittel (Gz 4 h, ↑↓ 600 Hm)
Ort/Verlauf Auffahrt Lift Vent-Stablein - Gletschersee - Breslauer Hütte - Stablein - Lift Stablein - Vent
Treffpunkt 09.45 Uhr, Ötztal Tourismus - Information Vent
Rückkehr ca. 16.30 Uhr
Kosten Erw. € 7,00/Kinder € 5,00 + Berg- und Talfahrt (lt. Tarifen)





jeden Donnerstag
15. Juni - 28. September



Hochalpine Gipfelblicke

Diese einmalige hochalpine Rundwanderung oberhalb von Vent mit atemberaubendem Blick auf unzählige namhafte 3.000-er Gipfel zählt zu den „Gustostückerln“ der Region. Erfahren Sie von der Einzigartigkeit und besonderen Anpassungsfähigkeit der hochalpinen Pflanzen am Beispiel des Gletscherhahnenfußes oder des stängellosen Leimkrauts.

Kategorie anspruchsvoll (Gz 7 h, ↑↓ 1020 Hm)
Ort/Verlauf Vent - Ramolalm - Diemweg - Schäfer Hütte - Vent
Treffpunkt 08.45 Uhr, Ötztal Tourismus - Information Vent
Rückkehr ca. 17.00 Uhr
Kosten Erw. € 7,00/Kinder € 5,00



NATURPARK ÖTZTAL

Online Shop

Den NATURPARK ÖTZTAL mit nach Hause nehmen...

Zur Auswahl stehen unter anderem Naturpark-Infobroschüren, Bücher, Wanderbroschüren, Plakate und Postkarten rund um den NATURPARK ÖTZTAL.

Kontakt:

NATURPARK ÖTZTAL
Gurglerstraße 104
A-6456 Obergurgl

T +43(0)664 1210350
www.naturpark-oetztal.at/shop

Anmeldung & Kontakt

Anmeldung nur für Wanderungen erforderlich!

Anmeldeschluss bis Vortag 18.00 Uhr unter anmeldung@naturpark-oetztal.at oder bei Ihrer Unterkunft. Für Gäste von Naturpark-Partnerbetrieben sind die Wanderungen (exkl. Zusatzkosten) und Vorträge gratis! Gäste von Ötztal Premium Card Betrieben können an allen wöchentlichen Wanderungen (exkl. Zusatzkosten) gratis teilnehmen!



NATURPARK ÖTZTAL

Gurglerstraße 104

A-6456 Obergurgl

info@naturpark-oetztal.at

www.naturpark-oetztal.at



Ötztal Tourismus

Gemeindestraße 4, A-6450 Sölden,

info@oetztal.com, www.oetztal.com

Infopoint Ötztal T 057200 700

Sautens T 057200 600

Oetz T 057200 500

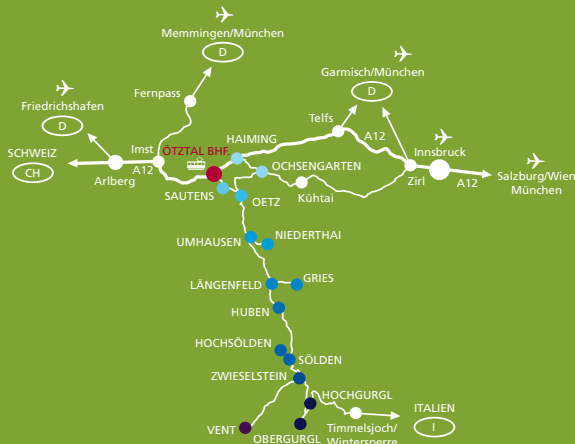
Umhausen-Niederthai T 057200 400

Längenfeld T 057200 300

Sölden T 057200 200

Vent T 057200 260

Obergurgl-Hochgurgl T 057200 100



Impressum: Herausgeber + für den Inhalt verantwortlich: NATURPARK ÖTZTAL; Text: Mag. Thomas Schmarda; Layout: Agentur Web-Style Fotos: Titelbild - ©Naturpark Ötztal – Hansjörg Fiegl, Archiv NATURPARK ÖTZTAL, Gili Doblander, Martin Falk, Reinhard Hölzl, kwf, Monika Mitterwallner, Ötztal Tourismus, RatzFatz, Bernd Ritschel, Birgit Sattler, Manfred Scheiber, Thomas Schmarda, Marcel Schock, Eberhard Steiner, Christian Suban, Anton Vorauer, Günter Wett; Programm- und Preisänderungen sowie Druck und Satzfehler vorbehalten.