

DE



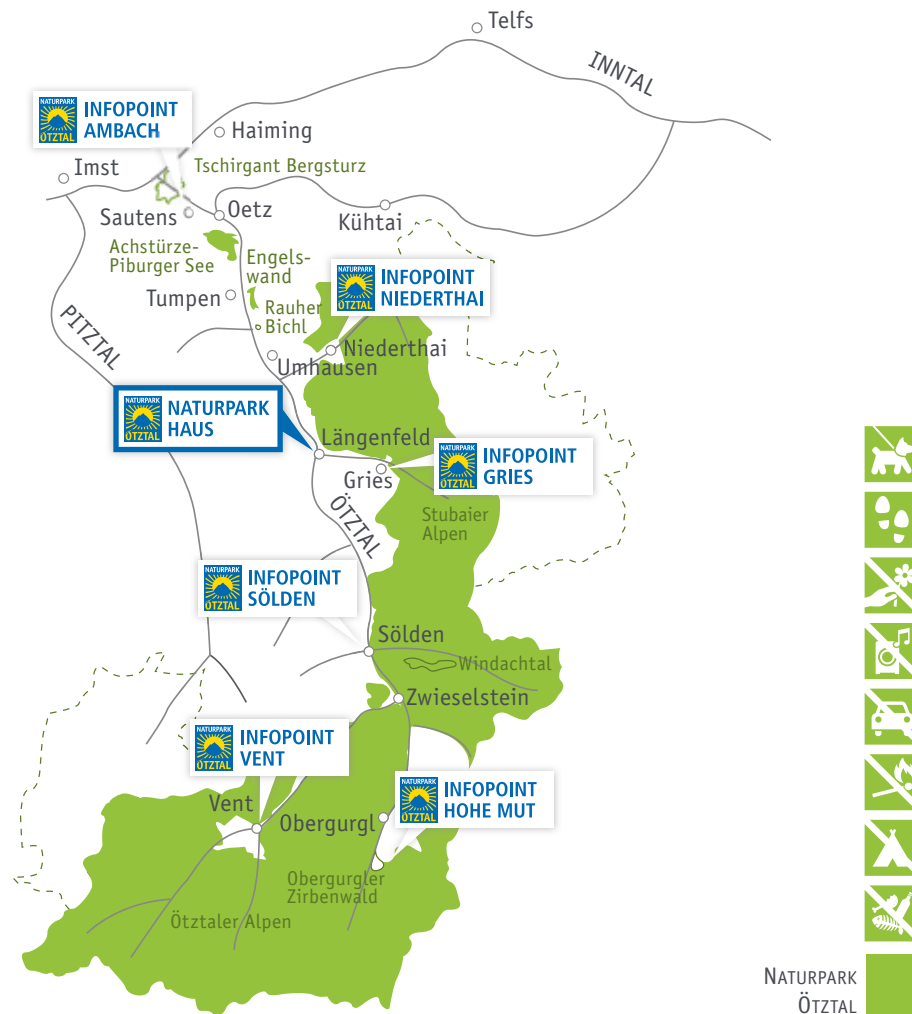
**NATURPARK  
HAUS &  
INFOPOINTS**  
[www.naturpark-oetztal.at](http://www.naturpark-oetztal.at)

## Naturpark Strukturen

Die Infostrukturen des NATURPARKS ÖTZTAL umfassen das zentrale Naturpark Haus in der Mitte des Tales und sechs weitere im Tal verteilte Infopoints. Das Naturpark Haus in Längenfeld versteht sich als Informationsdrehscheibe und Kompetenzzentrum für die Öztalener Natur. Die sechs Naturpark Infopoints in Ambach, Niederthai, Gries, Sölden, Obergurgl/Hohe Mut und Vent sind am Eingang des Schutzgebietes positioniert und laden zum Besuch ein. Die individuellen Formen und markanten Materialien dieser Infopoints leiten sich direkt aus der umliegenden Landschaft ab und vermitteln herausragende naturkundliche und kulturhistorische Besonderheiten des jeweiligen Ortes. **Lassen Sie sich einfach überraschen!**

## Inhalt

Infopoint Ambach.....	4
Infopoint Niederthai.....	5
Naturpark Haus.....	6
Infopoint Gries.....	8
Infopoint Sölden.....	9
Infopoint Hohe Mut.....	10
Infopoint Vent.....	11





NATURPARK  
ÖTZTAL

## INFOPOINT AMBACH

### DAS ÖTZTAL IM ÜBERBLICK

Direkt an der Bundesstraße im Informationspavillon des Ötztal Tourismus befindet sich das „Empfangszimmer“ des NATURPARKS ÖTZTAL. Am zentralen Touchscreen können Besucher Informationen zu 60 naturkundlich und kulturhistorisch interessanten Geländepunkten aufrufen. Mittels ausgeklügelter Lasertechnik werden diese automatisch am naturgetreuen Geländere relief visualisiert. Repräsentative Materialien aus den 5 Talstufen des Ötztals vermitteln durch ihre haptischen Eindrücke die Ötztaler Natur wahrhaft be-greif-bar.



### WO

direkt in Ambach; taleinwärts rechts an der B186

### ÖFFNUNGSZEITEN

Mo-Fr: 9-13 Uhr, Mo-Mi, Fr: 14-17 Uhr variiert je nach Saison

### INFOS

T +43 (0)57200 700  
[www.naturpark-oetztal.at/infopoint-ambach](http://www.naturpark-oetztal.at/infopoint-ambach)

### HIGHLIGHTS

- Geländere relief M. 1:20.000
- Moderne Lasertechnik & Bildschirmpräsentation
- Naturmaterialien zum Angreifen

### GPS

47°12'53.4"N 10°52'01.1"E



NATURPARK  
ÖTZTAL

## INFOPOINT NIEDERTHAI

### RIESIGER BERGSTURZ UND SEINE FOLGEN

Direkt am Parkplatz Sennhof wird anhand eines Infoträgers im Ausmaß von 6 x 4 m die Topografie der umliegenden Landschaft thematisiert. Die Entstehung des dargestellten Tauferbergs geht auf den alpenweit größten kristallinen „Köfler Bergsturz“ zurück. Ein Landschaftsmodell aus Bronze verknüpft die Landschaft mit Hintergrundinformation, weiteren Details und Abbildungen. Außerdem werden die schweißtreibende Berglandwirtschaft und die dadurch entstandene Artenvielfalt thematisiert.



### WO

Parkplatz Sennhof

### ÖFFNUNGSZEITEN

jederzeit frei zugänglich

### INFOS

T +43 (0)5253 20201  
[www.naturpark-oetztal.at/infopoint-niederthai](http://www.naturpark-oetztal.at/infopoint-niederthai)

### HIGHLIGHTS

- Holzmodell des Tauferbergs M. 1:10.000
- Landschaftsmodell aus Bronze
- Köfler Bergsturz, Berglandwirtschaft und Artenvielfalt

### GPS

47°07'42.2"N 10°58'04.4"E



NATURPARK  
ÖTZTAL **NATURPARK  
HAUS**

### MULTIMEDIALE NATUR ERLEBNIS AUSSTELLUNG

Das neue Naturpark Haus in Längenfeld bietet eine einzigartige Informationsdrehscheibe für die Öztaler Natur. Die 2-sprachige (de/en), multimediale Natur ERLEBNIS Ausstellung vermittelt auf knapp 300 m<sup>2</sup> die herausragenden Besonderheiten der Öztaler Pflanzen, Tiere und Lebensräume. Dabei werden modernste Vermittlungsmethoden wie Hologramm, VR-Brillen oder Sinnesstationen bis hin zu übersichtlichen Schautafeln, Bildpräsentationen und handgeschnitzten Exponaten angewendet.



### WO

am südlichen Ortsende von Längenfeld an der B186 (taleinwärts links)

### ÖFFNUNGSZEITEN

Sommer: Mo-So, 10-17 Uhr  
Winter: Mi-So, 10-17 Uhr

### EINTRITT

Erwachsene: € 5,00  
Kinder: € 2,50  
Ermäßigungen für Familien, Gruppen etc.

### NATURPARK SHOP

mit regionalen Produkten (Honig, Schnäpse, Seifen,...), Natur- und Kulturführer

### INFOS

T +43 (0)5253 20201  
[www.naturpark-oetztal.at/naturpark-haus](http://www.naturpark-oetztal.at/naturpark-haus)

## BAD(L) LÄNGENFELD

In direkter Nachbarschaft des Naturpark Hauses liegt das Bad(L) Längenfeld. Es ist jener Ort, an dem bereits im 16. Jhd. eine Schwefelquelle genutzt wurde. Die lange Nutzungsgeschichte wird anschaulich thematisiert. Die Vorgehensweise für den Ausbau der Schüttmengen mittels Tiefenbohrungen werden spannend erklärt und mit Exponaten veranschaulicht. Der Bereich ist naturnah gestaltet, vielfältig bepflanzt und lädt zum gemütlichen Verweilen ein.



**TIPP**  
Kinder-Quiz  
mit tollen Preisen

### HIGHLIGHTS

- Multimediale Ausstellung
- Digitales Relief
- Interaktive Elemente
- VR-Brillen mit 360° Rundumblick
- Hörstation
- Duftstation
- Hologramm
- Holzexponate
- Kinderquiz
- Shop
- Seminarraum
- Wechselausstellungsfläche
- Naturkundliche Bibliothek

### GPS

47°03'53.7"N 10°58'05.5"E





NATURPARK  
ÖTZTAL

## INFOPOINT GRIES

### WILDES WASSER

Am Parkplatz Ortsende in Gries vermittelt das 6 x 4 m große „Landschaftsmöbel“ das Thema „Wilde Wasser“ in gewichtiger Weise. Hier in Gries vereinen sich Fischbach und Winnebach, deren Urkraft anhand ihrer landschaftsgestaltenden Kräfte bis hinunter nach Längenfeld prägend ist. Das Zusammentreffen der beiden Bachläufe ist als Holzmodell dargestellt. Ortsspezifische Infos zur Funktion des Schutzwaldes und der Geschichte des Bergdorfes Gries ergänzen das Hauptthema.



**WO**  
in Gries, am Parkplatz Ortsende

**ÖFFNUNGSZEITEN**  
jederzeit frei zugänglich

**INFOS**  
T +43 (0)5253 20201  
[www.naturpark-oetztal.at/infopoint-gries](http://www.naturpark-oetztal.at/infopoint-gries)

### HIGHLIGHTS

- Holzmodell des Fisch- und Winnebachs M. 1:10.000
- Landschaftsmodell aus Bronze
- Wasser, Schutzwald, Ortsgeschichte

**GPS**  
47°03'53.7"N 10°58'05.5"E

NATURPARK  
ÖTZTAL

## INFOPOINT SÖLDEN

### LEBENSRAUM WINDACHTAL

Entlang der Ötztaler Ache, zwischen Gaislachkoglbahn und Freizeit Arena liegt die Erlebnismeile Sölden. Einer der 5 Teile widmet sich der „stillen Seite Söldens“, dem Lebensraum Windachtal. Seine noch ursprünglichen wilden Wälder und schroffen Felswände bieten Stoff für Erzählungen. Scannen Sie den QR-Code ein, um den Geschichten zu lauschen oder um Wandertipps fürs Windachtal zu bekommen. Die Rufe ausgewählter Vögel ertönen an Hörstationen und interaktive Elemente vertiefen Wissenswertes zum Windachtal.



**WO**  
von der Talstation Gaislachkoglbahn über die Brücke, 10 Gehminuten talwärts entlang der Ötztaler Ache

**ÖFFNUNGSZEITEN**  
jederzeit frei zugänglich

**INFOS**  
[www.naturpark-oetztal.at/infopoint-soelden](http://www.naturpark-oetztal.at/infopoint-soelden)

### HIGHLIGHTS

- Multimedialer Freiluft-Informationsträger
- Landschaftsmodell aus Bronze
- Hörstation, interaktive Tafel-elemente

**GPS**  
46°57'46.6"N 11°00'35.1"E



NATURPARK  
ÖTZTAL

## INFOPOINT HOHE MUT

### GLETSCHER & HOCHGEBIRGSFORSCHUNG

Auf 2.670 m im Souterrain der Hohen Mut Alm befindet sich diese 135 m<sup>2</sup> große, interaktive Naturpark-Ausstellung. Ein Blick genügt, um das hier omnipräsente Thema „Gletscher“ zu spüren. Die visuellen Eindrücke werden in der Ausstellung geschickt mit Infos zur Gletscherforschung und der hochalpinen Tier- und Pflanzenwelt verknüpft. Exklusive Exponate, wie ein 3500 Jahre altes Steinbockhorn, erweitern das Spektrum und ein echter „Minigletscher“ kühlt erhitzte Gemüter.



#### GPS

46°57'46.6"N 11°00'35.1"E

#### HIGHLIGHTS

- Interaktive Ausstellung
- Gletschereis zum Berühren
- Hochgebirgsforschung, alpine Tier- und Pflanzenwelt

#### WO

Parkhaus Festkoglbahn, 10 Gehminuten ins Zentrum von Obergurgl, Auffahrt Hohe Mut Bahn (Sekt. I+II)

#### ÖFFNUNGSZEITEN

9-16 Uhr, variiert je nach Saison

#### INFOS

Hohe Mut Alm: T +43 (0)5256 6260  
[www.naturpark-oetztal.at/infopoint-obergurgl](http://www.naturpark-oetztal.at/infopoint-obergurgl)



NATURPARK  
ÖTZTAL

## INFOPOINT VENT

### TRANSHUMANZ & BESIEDLUNGSGESCHICHTE

Im ersten Stock des denkmalgeschützten Widums widmet sich die 50 m<sup>2</sup> große Ausstellung den vielfältigen Natur- und Kulturthemen rund um Vent. Eine beeindruckende Fotogalerie zeigt den traditionellen Schaftrieb zwischen Vent und Südtirol. Spannend wird die reiche Besiedlungsgeschichte rund um Vent erzählt. Feinfühlig und unaufdringlich werden diese gewichtigen Themen, neben der Überlieferung von Flurnamen oder der Geschichte des Alpenvereins präsentiert.



#### GPS

46°51'43.3"N 10°54'58.0"E

#### HIGHLIGHTS

- Interaktive und multimediale Infostationen
- Fotogalerie Transhumanz
- Flurnamen und Besiedlungsgeschichte

#### WO

vom Ortseingang Parkplatz in 3 Gehminuten, gleich links hinter der Kirche

#### ÖFFNUNGSZEITEN

täglich 8-22 Uhr

#### INFOS

T +43 (0)57200 260  
[www.naturpark-oetztal.at/infopoint-vent](http://www.naturpark-oetztal.at/infopoint-vent)

# KURZ PORTRAIT NATURPARK
















Der NATURPARK ÖTZTAL umfasst als übergreifendes Dach ein Netzwerk von Schutzgebieten im Ötztal. Er erstreckt sich von der Talsohle bis hinauf in alpines und hochalpines, von Gletschern geformtes Gebiet. Höchster Punkt ist die Wildspitze mit 3.774 m. Die Bergdörfer Vent (Wiege des Alpenvereins) und Obgurgl (höchstes Kirchdorf Tirols) sowie Niederthai/Umhausen und Gries/Längenfeld liegen im Herzen des NATURPARK ÖTZTAL und sind ideale Ausgangspunkte zur Erforschung des Gebiets.

Impressum: Herausgeber + für den Inhalt verantwortlich: NATURPARK ÖTZTAL; Text: Brigitte Oberweger, Thomas Schmarda; Layout: web-style.at; Fotos: Titelbild - ©Archiv NATURPARK ÖTZTAL - Markus Bstiel, Patrizia Plattner, Thomas Schmarda, Günter Wett, Seite 4,5 ©Archiv NATURPARK ÖTZTAL - Günter Wett, 6-7 ©Archiv NATURPARK ÖTZTAL - Patrizia Plattner, Günter Wett, Seite 8 ©Archiv NATURPARK ÖTZTAL - Günter Wett, Seite 9 ©Archiv NATURPARK ÖTZTAL - Viktoria Ernst, Seite 10 ©Archiv NATURPARK ÖTZTAL - Thomas Schmarda, Seite 11 ©Archiv NATURPARK ÖTZTAL - Günter Wett; Programm- und Preisänderungen sowie Druck- und Satzfehler vorbehalten.



NATURPARK ÖTZTAL  
Naturpark Haus, Oberlängenfeld 142  
A-6444 Längenfeld . T +43 (0)5253 20201  
[info@naturpark-oetztal.at](mailto:info@naturpark-oetztal.at) . [www.naturpark-oetztal.at](http://www.naturpark-oetztal.at)

## PIKTOGRAMME

-  Haltestelle
-  Parkgarage
-  Parkplatz
-  Parkplatz kostenpflichtig
-  Rauchen nicht erlaubt
-  Barrierefrei
-  Hunde nicht erlaubt
-  Hunde erlaubt
-  Free Wlan
-  Gondelbahn
-  Eintritt frei
-  Multimedia
-  Seminarraum
-  Ötztal Card
-  Shop