



Panoramaweg Sonnberg


Jeden Donnerstag (13. Juni - 26. September 2019)

Diese Panorama Rundwanderung mitten im Natura 2000 Gebiet mit Blick auf unzählige namhafte 3.000-er Gipfel zählt zu den „Gustostückerln“ der Region. Auf Schritt und Tritt begleitet uns die wunderbare Fauna und Flora. Die Pflanzen und Tiere im Hochgebirge mussten einzigartige Lebensstrategien entwickeln, um überleben zu können. Auch der Schaftrieb oder „Transhumanz“ gehört bei dieser Wanderung ebenso erwähnt. Dieser findet seit Jahrtausenden zwischen Nord- und Südtirol statt und zählt zu den „Venter“ Besonderheiten. Ca. 4000 Schafe werden jährlich über die Gletscher und Jöcher zu den Hochweiden getrieben. Erfahren Sie dies und noch vieles mehr von unserm speziell ausgebildeten Naturführer.



KATEGORIE anspruchsvolle Wanderung (Gz 4 Std., 1201700 Hm)
ORT/ VERLAUF Vent - Bergfahrt Doppelsessellift Wildspitze + Wildes Mannle (Sek.1+2) - Panoramaweg - Vent

TREFFPUNKT 08.45 Uhr, Ötztal Tourismus-Information Vent
 t - Hotel Kleon;  t - Ortseingang



AUSRÜSTUNG knöchelhöhe Bergschuhe, Regenschutz, Verpflegung

RÜCKKEHR ca. 15.00 Uhr

KOSTEN Erw. € 7,00/ Kinder € 5,00
gratis für Gäste von Naturpark-Partnerbetrieben und Ötztal Premium Card Partnerbetrieben



ZUSATZKOSTEN Bergfahrt Doppelsessellift Wildspitze+Wildes Mannle (Sek.1+2)
 Erw. € 17,00/ Kinder € 9,50
gratis mit Ötztal Premium Card & Ötztal Card

REFERENT Naturparkführer

ANMELDUNG Ötztal Tourismus-Information Vent,
 T +43 (0)57200 260, bei den Informationen im Ötztal,
 bei Ihrer Unterkunft, bis Mittwoch (18.00 Uhr)

Fotos: @Patrizia Plattner

MIT UNTERSTÜTZUNG VON LAND UND EUROPÄISCHER UNION



VERANSTALTER

Naturpark Ötztal · Oberlängenfeld 142 · A-6444 Längenfeld
 T +43 (0) 5253 20201 · info@naturpark-oetztal.at · www.naturpark-oetztal.at



PANORAMAWEG SONNBERG



Höhenmeter bergauf
20 m



Höchster Punkt
2650 m



Streckenlänge
8,3 km



Gehzeit / Gesamt
4:00 h

