


**ÖTZ
TAL**



Gipfeltour zum Peistakogl

Fotos: ©Patrizia Plattner, Eugenia Feldner (kl. Foto u)

Jeden Donnerstag (04. Juni - 01. Oktober 2020)

Eine Rundwanderung der Superlative. Das Wandertaxi bringt uns von Niederthai hinein ins Horlachtal. Hier oben auf den Almwiesen, wo glückliche Schafe die besten Kräuter finden, wandern wir leicht ansteigend zur Finstertaler Alm, dann etwas anspruchsvoller hinauf zum geheimnisvollen und unberührten Peistakogl. Hier genießen wir einen einzigartigen Blick ins Horlachtal und in die Öztaler Alpen. Nach gemütlicher Gipfelrast geht`s sportlich weiter zum Gruesee. Wir begegnen dem Gletscherhahnenfuß, dem stengellosen Leimkraut, aber auch Orchideen sind zu bewundern. Der Bergmahderweg führt uns wieder hinaus zur lieblichen Landschaft um Niederthai. Staunen - genießen - Kraft tanken...



KATEGORIE	anspruchsvolle Wanderung (Gz 6 Std. ↑1800 Hm ↓1000 Hm)
ORT/ VERLAUF	Transfer Horlachtal - Peistakogl - Gruesee - Bergmahderweg - Niederthai
TREFFPUNKT	08.30 Uhr, Ötztal Tourismus-Information Niederthai  Informationsbüro Niederthai;  Parkplatz Sennhof (neben der ÖT-Information)
AUSRÜSTUNG	knöchelhohe Bergschuhe, Regenschutz, Verpflegung
RÜCKKEHR	ca. 16.00 Uhr
KOSTEN	Erw. € 9,00/Kinder € 6,00 <u>gratis</u> für Gäste von Naturpark-Partnerbetrieben und Ötztal Premium Card Partnerbetrieben
ZUSATZKOSTEN	Transfer Horlachtal (Erw. € 9,00/Kinder € 6,00)
REFERENT	Naturparkführer
ANMELDUNG	Ötztal Tourismus - Informationen Umhausen-Niederthai T +43 (0)57200 400, bei den Informationen im Ötztal, bei Ihrer Unterkunft, bis <u>Mittwoch (18.00 Uhr)</u>

**VERANSTALTER**Naturpark Ötztal · Oberlängenfeld 142 · A-6444 Längenfeld
T +43 (0) 5253 20201 · info@naturpark-oetztal.at · www.naturpark-oetztal.at

Gipfeltour zum Peistakogl...


Höhenmeter bergauf
813 m


Höchster Punkt
2727 m


Gehzeit / Aufstieg
6:00 h


Streckenlänge
8,4 km

