



ÖTZ
TAL

Gipfel mit Aussicht

Fotos: ©Patrizia Plattner



Jeden Mittwoch (08. Juli - 02. September 2020)


Der Pirchkogel (2828m) ist ein außergewöhnlicher Aussichtsberg mit 360° Rundumblick. Von Kühtai wandern wir hinauf zu den malerischen Schwarzmoosseen. Einer davon, der Gossenköllesee, wurde bereits im Jahre 1977 von der UNESCO als internationales Schutzgebiet für hochalpine Forschung ausgezeichnet. Am Gipfel steigt die Freude mit dem herrlichen Panorama - Acherkogel, Tschirgant und Zugspitze sind zum Greifen nahe. Über den Kamm und die Feldringböden geht es hinab nach Marlstein. Entlang der malerischen Wiesen erfahren wir Details zur botanischen Vielfalt und der einzigartigen Überlebensstrategien der Pflanzen.



KATEGORIE anspruchsvolle Wanderung (Gz 5,5 Std., ↑1800↓1250 Hm)

ORT/ VERLAUF Oetz - Bus Kühtai - Pirchkogel - Ochsegarten - Bus Oetz


TREFFPUNKT 08.00 Uhr, Ötztal Tourismus-Information Oetz
 Oetz-Gemeindeamt,  Oetz-Zentrumsparkplatz
Bei Anmeldung - Zustieg auch in Ochsegarten möglich!



AUSRÜSTUNG knöchelhohe Bergschuhe, Regenschutz, Verpflegung

RÜCKKEHR ca. 17.00 Uhr

KOSTEN Erw. € 9,00/Kinder € 6,00
gratis für Gäste von Naturpark-Partnerbetrieben und Ötztal Premium Card Partnerbetrieben



ZUSATZKOSTEN Bus Oetz - Kühtai hin + retour (laut aktuellen Tarifen)
gratis für Ötztal Premium Card & Ötztal Card

EINKEHR Gasthaus Marlstein oder Feldring Alm

REFERENT Naturparkführer

ANMELDUNG Ötztal Tourismus-Information Oetz,
T +43 (0)57200 500, bei den Informationen im Ötztal,
bei Ihrer Unterkunft, bis Dienstag (18.00 Uhr)



VERANSTALTER

Naturpark Ötztal · Oberlängenfeld 142 · A-6444 Längenfeld
T +43 (0) 5253 20201 · info@naturpark-oetztal.at · www.naturpark-oetztal.at




Gipfel mit Aussicht


Höhenmeter
bergauf
800 m


Höchster Punkt
2828 m


Streckenlänge
11 km


Gehzeit / Gesamt
5:30 h

