



# Köfler Waalweg

Fotos: ©Helga Marberger (o); Anton Vorauer (kl. Bild o); Thomas SchmarDA

## Jeden Montag (06. Juni - 03. Oktober 2022)

Wir beginnen diese Wanderung ganz bequem mit dem Hüttentaxi. Es steht eine abwechslungsreiche Rundwanderung bevor. Diese führt uns von der Fundusalm weiter zur wunderschön gelegenen Frischmann Hütte (2.192 m). Anschließend wandern wir entlang des höchstgelegenen Tiroler Waals, dem „Köfler Jochwaal“. Nachweislich ab dem Mittelalter wurden die Wiesen des kleinen Weilers Köfels über diesen Jochwaal bewässert und fruchtbar gemacht. Beim kurzen Anstieg zum „Köfler Schartle“ sowie beim Abstieg nach Köfels betreten wir das Gelände des „Köfler Bergsturzes“. Dieser ereignete sich vor rund 9.500 Jahren und schrieb einzigartige Geschichte im Ötztal. Erkunden, erfahren, erleben...



- KATEGORIE** mittelschwere Wanderung (Gz 5 Std., 1580-1800 Hm)
- ORT/ VERLAUF** Taxi Vordere Fundusalm - Frischmannhütte - Waalweg - Köfler Schartle - Köfels - Taxi nach Umhausen
- TREFFPUNKT** 09.30 Uhr, Ötztal Tourismus-Information Umhausen  
 Umhausen - Arzthaus; Umhausen - Zentrum
- AUSRÜSTUNG** knöchelhohe Bergschuhe, Regenschutz, Verpflegung
- RÜCKKEHR** ca. 16.00 Uhr
- EINKEHR** evtl. Frischmannhütte, Fundusalm, Köfels
- KOSTEN** Erwachsene € 15,00/ Kinder (7-14) € 10,00  
gratis für Gäste von Naturpark-Partnerbetrieben und Besitzer der Ötztal Inside Summer Card
- ZUSATZKOSTEN** Hüttentaxi: bergauf/-ab (Erw. € 22,00/ Kinder € 12,00),  
ermäßigt für Besitzer der Ötztal Inside Summer Card
- ANMELDUNG** direkt buchen, [www.oetztal.com/erlebnisse](http://www.oetztal.com/erlebnisse),  
 bei Ihrer Unterkunft, den Informationsbüros Ötztal Tourismus, [info@oetztal.com](mailto:info@oetztal.com), T +43 (0)57200-0,  
 Anmeldeschluss: **Vorabend (18.00 Uhr)**







VERANSTALTER

Naturpark Ötztal · Oberlängenfeld 142 · A-6444 Längenfeld  
T +43 (0) 5253 20201 · [office@naturpark-oetztal.at](mailto:office@naturpark-oetztal.at) · [www.naturpark-oetztal.at](http://www.naturpark-oetztal.at)



# Köfler Waalweg

 Höhenmeter bergauf 580 m	 Höchster Punkt 2200 m	 Streckenlänge 10,5 km	 Gehzeit / Gesamt 5:00 h
--	---	--	---

