



Köfler Waalweg

Fotos: ©Hansjörg Fiegl (o); Patrizia Plattner (u)

Jeden Montag (07. Juni - 27. September 2021)

Wir beginnen diese Wanderung mit dem Hüttentaxi. Diese abwechslungsreiche Rundwanderung führt von der Vorderen Fundusalm hinauf zur Fundusalm und weiter zur wunderschön gelegenen Frischmann Hütte (2.192 m). In einer der Hütten werden wir unsere gemütliche Pause einlegen, bevor es dann entlang des höchstgelegenen Tiroler Waals, dem Köfler Jochwaal weitergeht. Nachweislich ab dem Mittelalter wurden die Wiesen des kleinen Weilers Köfels über diesen Jochwaal bewässert und fruchtbar gemacht. Zudem ereignete sich im Bereich des heutigen Dorfes Köfels vor rund 9.500 Jahren ein riesiger Bergsturz mit talgeschichtlichen Folgen. Erkunden, erfahren, erleben...



KATEGORIE mittelschwere Wanderung (Gz 4 Std., \uparrow 1580 Hm)
ORT/ VERLAUF Taxi zur Vorderen Fundusalm - Hintere Fundusalm - Frischmannhütte - Hintere Fundusalm - Taxi nach Umhausen

TREFFPUNKT 09.30 Uhr, Ötztal Tourismus-Information Umhausen
 Umhausen - Arzthaus; Umhausen - Zentrum



AUSRÜSTUNG knöchelhohe Bergschuhe, Regenschutz, Verpflegung

RÜCKKEHR ca. 15.00 Uhr

KOSTEN Erwachsene € 9,00/ Kinder (7-14) € 6,00
gratis für Gäste von Naturpark-Partnerbetrieben und Besitzer der Ötztal Inside Summer Card



ZUSATZKOSTEN Hüttentaxi: bergauf/-ab - Erw. € 18,00/ Kinder € 9,00
ermäßigt für Besitzer der Ötztal Inside Summer Card

REFERENT Naturparkführer

ANMELDUNG in Ihrem digitalen Reisebegleiter - Ötztal Inside Guide, oetztal.com/wanderprogramm, bei Ihrer Unterkunft, den Informationsbüros Ötztal Tourismus - info@oetztal.com, bis Sonntag (18.00 Uhr)







VERANSTALTER

Naturpark Ötztal · Oberlängenfeld 142 · A-6444 Längenfeld
T +43 (0) 5253 20201 · office@naturpark-oetztal.at · www.naturpark-oetztal.at



Köfler Waalweg

 Höhenmeter bergauf 580 m	 Höchster Punkt 2200 m	 Streckenlänge 9 km	 Gehzeit / Gesamt 4:00 h
--	---	--	---

